

COMUNE DI
VOGHERA


COMUNE DI
PONTECURONE
(AL)

COMUNE DI
RETORBIDO


PROVINCIA DI
ALESSANDRIA
(REGIONE PIEMONTE)


LEGENDA


DIFESA DEL SUOLO




CLASSIFICAZIONE SISMICA (LIVELLO DI PERICOLOSITÀ)
 ZONA SISMICA 4 (rischio) PER L'INTERO TERRITORIO COMUNALE


CODICE DEI BENI CULTURALI E DEL PAESAGGIO (D. Lgs. 22 gennaio 2004, n. 42)


BENI CULTURALI (Parte seconda)
 art. 10, comma 1, TUTELA DIRETTA
 - Torre medievale perugini (D.M. 27/05/1991)
 - Castello dei marchesi Cusani, via del Comune di Tortona, ora dei marchesi Rossetti (Castello di Nazzano) (D.M. 06/10/1990)
 - Grand Hotel Terme e parco (in parte in comune di Odisco) con zona di rispetto (D.M. 20/10/1977)
 - Edificio settecentesco sede Istituto Sorelle del Santo Rosario Apostole del Lavoro (P.S.A. Casa della Pace) (D.M. 04/05/1984)
 - Villa Cusani - Abbati (D.M. 27/01/1993)
 - Villa Rossetti (D.M. 02/04/1994)


 art. 45, comma 1, TUTELA INDIRETTA
 - immobile in zona di rispetto al Grand Hotel Terme e parco (D.M. 21/10/1977)

 art. 12, comma 1, VINCOLO AUTOMATICO
 M Municipio (Palazzo Brughiere)
 SE Scuola dell'infanzia
 SP Scuola primaria
 SS1 Scuola secondaria di primo grado
 RS Ex-villa Forni
 B Biblioteca civica
 C-T Cinema - Teatro
 CA Casa Anziani, immobile ex - Eas
 CH1 Chiesa parrocchiale di San Germano
 CH2 Chiesa della SS. Trinità
 CH3 Chiesa di San Giovanni Battista - teatro di Nazzano
 CH4 Oratorio di San Pio
 CH5 Chiesa della Madonna del Monte
 CH6 Chiesa del Casale
 CH7 Chiesa di Nazzano

BENI PAESAGGISTICI (Parte terza)
 art. 136, comma 1, lett. c) e d) "BELLEZZE D'INSEMME"
 art. 142, comma 1, lett. a) FRUSI, TORRENTI E CORRIE (CASCATE E RELATIVI SPONDI E ARGINI PER UNA FASCIA DI 100M" - torrente Staffora, sponde Rio di)
 art. 142, comma 1, lett. b) "FORESTE E BOSCHI"

ISTITUTI FAUNISTICI VENATORI (L.R. 26/1993)
 ZONE RIPOPOLAMENTO E CATTURA

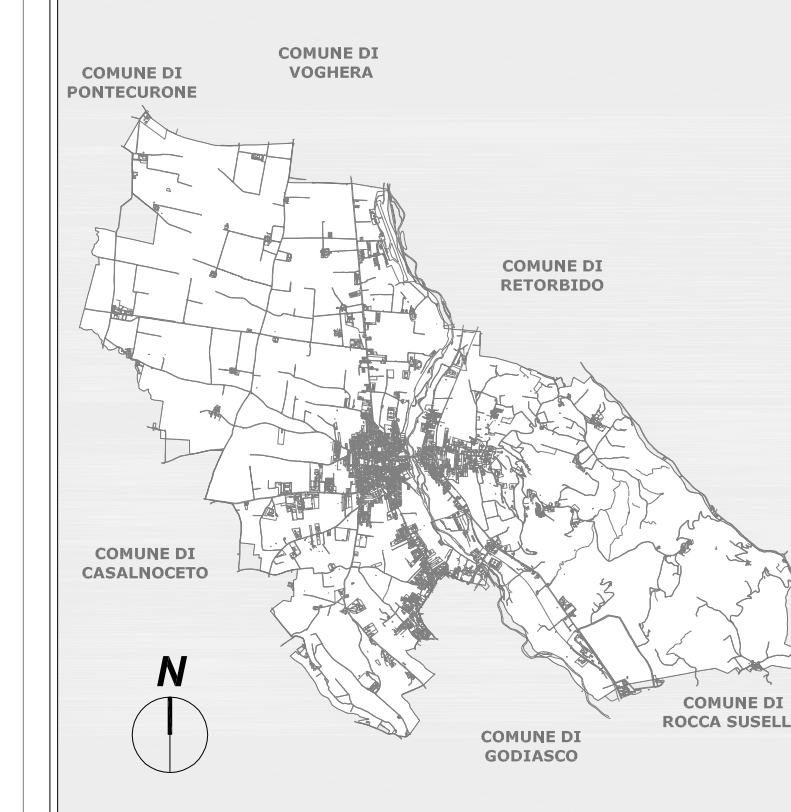
PIANIFICAZIONE DI LIVELLO SOVRAORDINATO
 PTPC - AMBITI DI TUTELA - PRESCRIZIONI
 AREE DI ELEVATO CONTENUTO NATURALISTICO - art. 34 NTA del PTPC

PIANO CAVE
 AMBITO ESTRATTIVO (ATEggt)

 CONFINI COMUNALI

(1) I LIMITI DEL VINCOLO IDROGEOLOGICO IN RELAZIONE ALLA SCALA DELLA CARTA POSSONO NON ESSERE PERFETTAMENTE CONCORDANTI CON QUELLI INDICATI NELLE TAVOLE CAVALI ORDINALI DEL CORPO FORESTALE E SCALA 1:10000 LE QUALI SI DEVE FARE RIFERIMENTO PER LA PRECISA DELIMITAZIONE.
 (2) ALL'INTERNO DELLE FASCE SI INTENDE ESCLUSE LE ZONE A E B INDICATE NEL PRIMO VIGENTE ALLA QUA LE ENTRAVA IN VIGORE DELLA LEGGE 4/1989

COMUNE DI
RIVANAZZANO TERME
 PROVINCIA DI PAVIA
**PIANO DI GOVERNO
 DEL TERRITORIO**
 Al sensi della L. n. 12 del 31.03.2005
 Adottato dal Consiglio Comunale con deliberazione n. _____ in data _____
 Pubblicata dal _____ al _____
 Approvato definitivamente dal C.C. con deliberazione n. _____ in data _____



Valutazione Ambientale Strategica
 Dott. Luca D'Amico - ingegnere - 031/211111
Componente geologica
 Dott. Carlo Giovanni Zuffanti
Piano di Zonizzazione Acustica
 Labanalyst srl
Analisi dell'attore commerciale
 società di ricerca e pianificazione
 di Piano Anzani & C. S.r.l.
COLLABORATORI
 Dott. Luigi Anzani
 Dott. Carlo Anzani
 Dott. Ing. Roberto Bigliardi
 Dott. Ing. Gianluca Biondi
 Dott. Arch. Antonio Ferrarini
 Dott. Ing. Roberto Anna Perini
 Dott. Ing. Arch. Massimo Gualdi
 Dott. Ing. Arch. Daniela Ruffa
 Dott. Ing. Giulia Migliora

Il Sindaco
ROMANO FERRARI
 Il Segretario Comunale
FRANCESCO MONTAZZO
 L'Assessore all'Urbanistica
ANDREA CIGLIUZZI
 Il progettista
Dott. Arch. LUIGI BARBARI
 Dott. Ing. **GIANNALBERTO VECCHI**

DATA: **MARZO 2011**
 OGGETTO: **QUADRO DI RIFERIMENTO NORMATIVO: VINCOLI E PRESCRIZIONI DI LIVELLO SOVRAORDINATO - Parte nord**
 scale 1:5.000
 STUDIO ARCH. LUIGI BARBARI - VIA PEZZANI, 54 27100 VOGHERA - TEL. FAX 0383.363225
 VECCHI ASSOCIATI - ING. G. VECCHI - VIA SAVIGNAROLA, 2 27038 VOGHERA - TEL. FAX 0383.8055

PIANO DELLE REGOLE
P.d.R.
1.1